



Engelberg – Fürenalp – 1850 m ü. M.

WINTER ERLEBNIS WINTER EXPERIENCE

Im Winter ist die Fürenalp ein magischer Ort zum Schlitteln, Spazieren und Schneeschuhlaufen. Oder sich im Restaurant verwöhnen zu lassen.

Fürenalp turns into a magical place in winter to go tobogganing, walking and snowshoeing. Or just to enjoy the restaurant's culinary delights.

- Kinder bis 16 Jahre in Begleitung Erwachsener fahren im Winter gratis
- 1000 Meter Schlittelweg
- 1500 Meter Panorama-Spazierweg
- 1500 Meter Schneeschuhpfad

- In the winter season children up to the age of 16 travel free if accompanied by an adult
- 1000 meter toboggan run
- 1500 meter panorama walking trail
- 1500 meter snowshoe trail

SOMMER UND WINTER

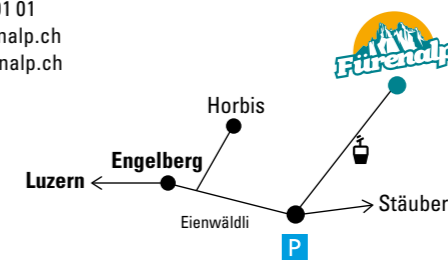
- Restaurant 60 Sitzplätze
- Sonnenterrasse 120 Sitzplätze
- Seminar-/Banketträumlichkeiten «Enzian» 30 Plätze
- Bergbahn-Abo Engelberg ist gültig
- Busbetrieb
- Gratis-Parkplatz für Bahnbenützer

SUMMER AND WINTER

- Restaurant seats 60
- Sun terrace seats 120
- «Enzian» seminar/banqueting room to seat 30
- Travel on the Fürenalp Bahn is included in the Engelberg season ticket
- Bus connection
- Free parking for cable car passengers

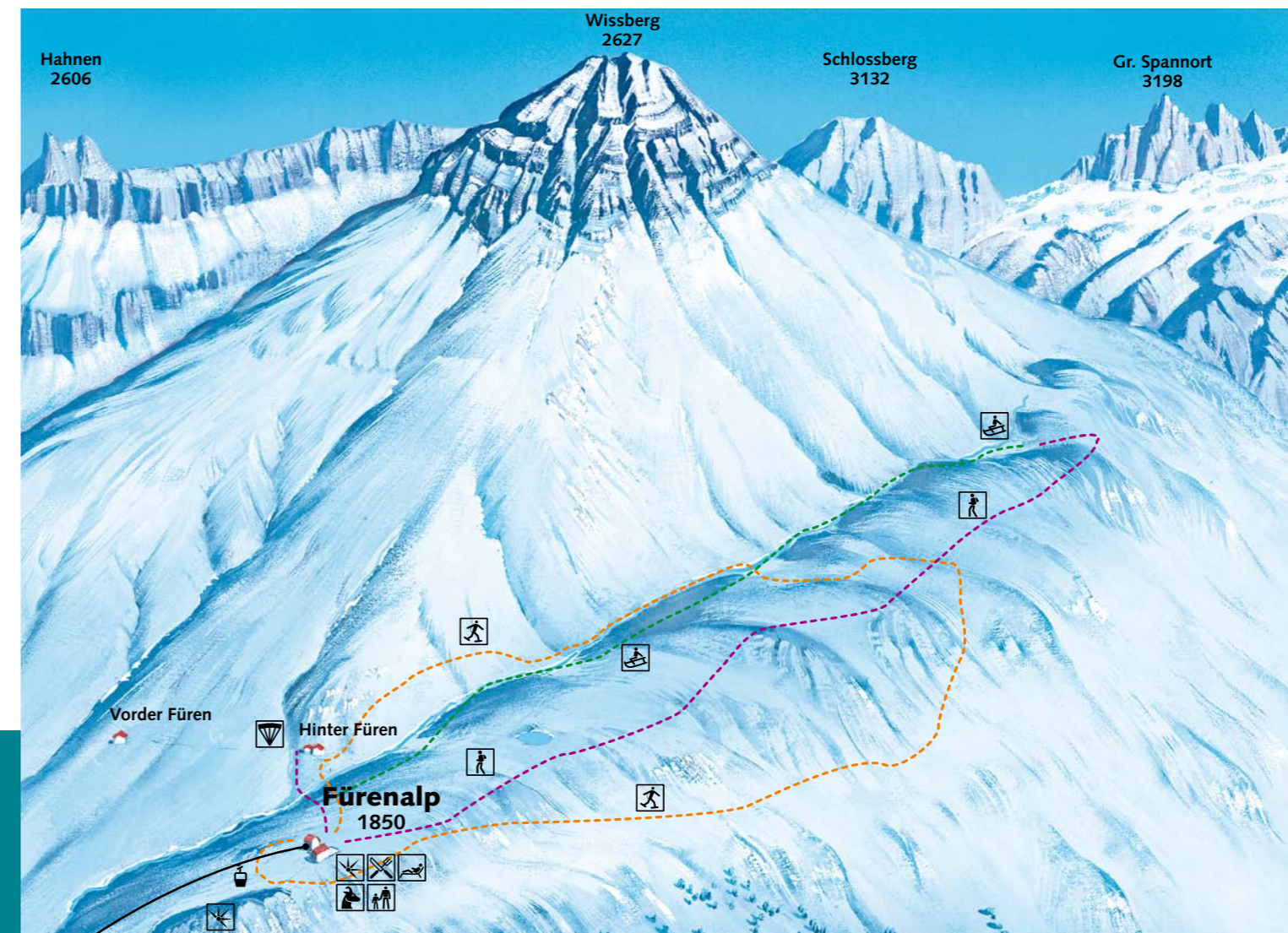
Luftseilbahn Engelberg-Fürenalp, CH-6390 Engelberg

Bahn/cable car +41 41 637 20 94
 Restaurant +41 41 637 39 49
 Wetter/weather +41 41 637 01 01
 E-Mail info@fueralp.ch
 Internet www.fueralp.ch



LUFTIG ICE COOL

ERFRISCHEND REFRESHING




Engelberg – Fürenalp – 1850 m ü. M.

NATÜRLICH SCHÖN NATURALLY BEAUTIFUL



Bahn/cable car +41 41 637 20 94
 Restaurant +41 41 637 39 49
 info@fueralp.ch
 www.fueralp.ch



**Fürenalp – ein kleines Juwel
inmitten der mächtigen Bergwelt.**

- Zahlreiche Wanderungen von 1,5 bis 6 Stunden
- Naturlehrpfad «Grotzliweg»

**Fürenalp – a jewel in the crown
of the alpine world.**

- Numerous routes for hikes lasting 1,5 to 6 hours
- «Grotzliweg» nature trail

- Klettersteig Fürenwand (600 m Höhendifferenz)
- Klettergarten Wissberg mit 45 Routen von 3b bis 7a
- Gleitschirmstartplatz


- Fürenwand via ferrata (600 m height difference)
- Wissberg climbing garden with 45 routes from 3b to 7a
- Paragliding launch site

- Kinderspielplatz
- Grillplatz direkt am Bergbach
- Übernachtung in der Alphütte
- Abendfahrten mit Nachtessen ab 15 Personen
- Feste feiern im Bergrestaurant

- Children's playground
- Barbecuing facilities next to the mountain stream
- Overnight stay in an alpine hut
- Evening trips including dinner for groups of 15 or more
- Mountain restaurant for your celebrations

- Rundfahrtenbillett Fürenbahn und Äbnetbahn sowie Fürenbahn und Brüstibahn
- Höhenwanderung Surenenpass
- Busverbindung Juni bis Oktober

- Round trip tickets for the Fürenalp and Äbnet cableways as well as the Fürenalp and Brüsti cable cars
- Surenenpass high trail hike
- Bus connection from June to October



**ALPERLEBNIS
EXPERIENCE**

**GEMÜTLICH
RELAXING**



**NATUR PUR
NATURE PURE**

WANDERUNGEN / HIKES

1 Grotzliweg	ca. 1,5 h
2 Fürenalp – Äbnet – Stäuber – Stäfeli – Alpenrösli – Talstation (valley station) Fürenalp	ca. 3 h
Fürenalp – Äbnet – Äbnetbahn – Talstation Fürenalp (valley station)	ca. 2 h
3 Fürenalp – Äbnet – Stäuber – Blackenalp – Surenenpass – Brüsti – Attinghausen	ca. 6 h
4 Fürenalp – Dagenstal – Wasserfall – Talstation Fürenalp (valley station)	ca. 2 h
5 Fürenalp – Dagenstal – Ober Zieblen – Schweizerhaus (Engelberg oder/or Fürenalpbahn [cable car] ca. 3,5 h)	ca. 3 h
6 Fürenalp – Dagenstal – Ober Zieblen – Horbis (Engelberg ca. 4 h oder/or Fürenalpbahn [cable car] ca. 4,5 Std.)	ca. 3 h
7 Fürenalp – Gleitschirmstartplatz (paragliding launch site) – Klettergarten (climbing park) Wissberg – Wissberg	ca. 2,5 h
8 Wasserfall – Hohmatt – Fürenalp steiler/anspruchsvoller Weg (steep/demanding trail)	ca. 2,25 h
9 Klettersteig (via ferrata) Fürenhochflue	ca. 4 h

**GROTZLIWEG
FÜRENALP**

Der Grotzliweg (Karte Nr. 1) ist ein angenehm begehbarer Rundgang inmitten der phantastischen Engelberger Hochalpen («Grotzli» sind kleine Bäume). Erholung und Muse verbinden sich auf dem Grotzliweg mit der Gelegenheit, viel Interessantes über Geschichte, Gestein, Tier- und Pflanzenwelt und über die Bewirtschaftung des Gebietes zu erfahren (Infolyer erhältlich).

**GROTZLIWEG
FÜRENALP**

The Grotzliweg trail (map 1) is an easy round trip in the midst of the high Alps of the Engelberg valley («Grotzli» are little spruce trees). The trail not only provides a chance to revitalize and relax but also the opportunity to learn interesting facts about the region's history, rock formations, flora and fauna and alpine management (information leaflet available).

